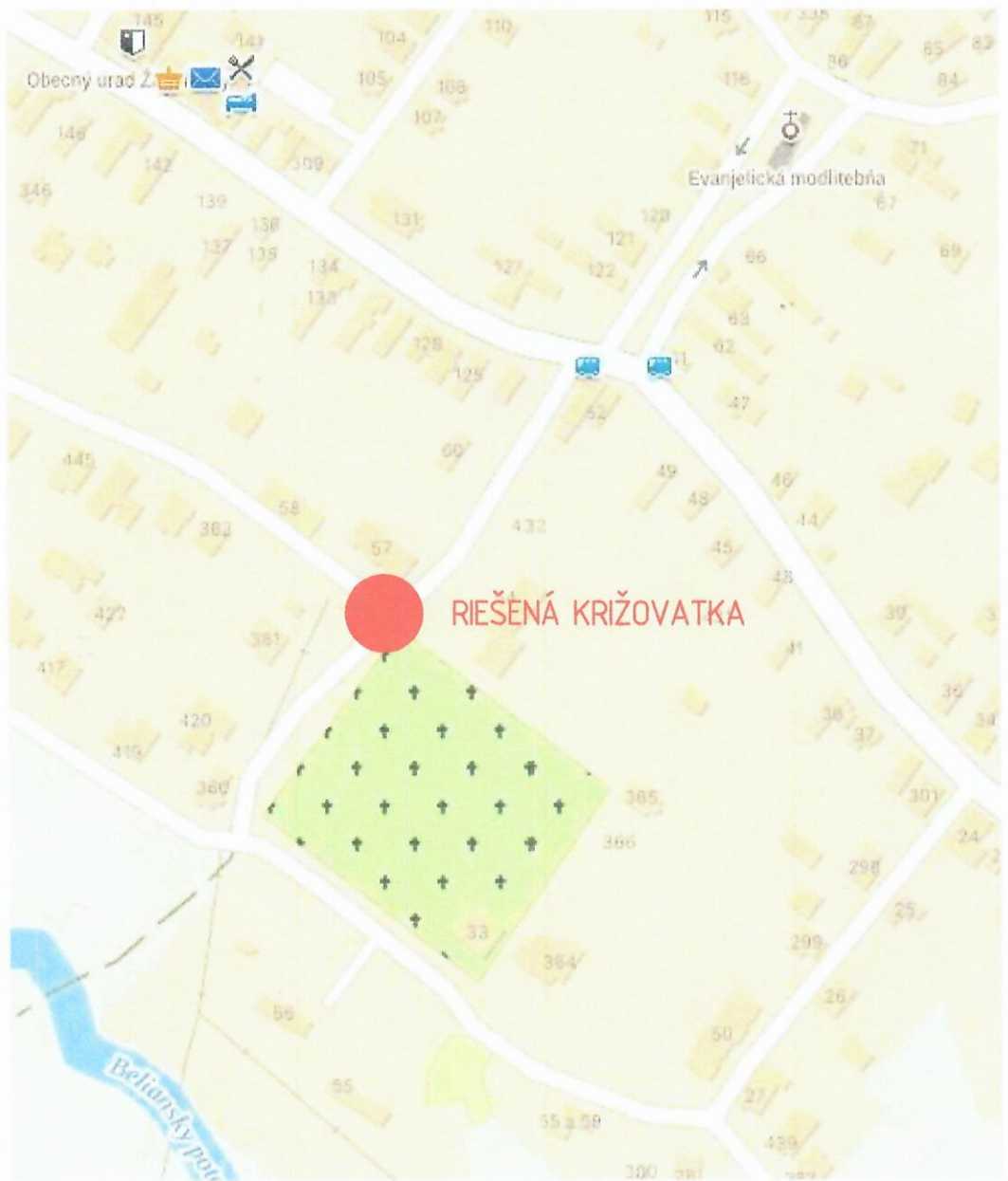
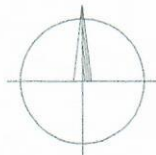


ZNAČENIE



22-09-2023

súhlas
[Signature]

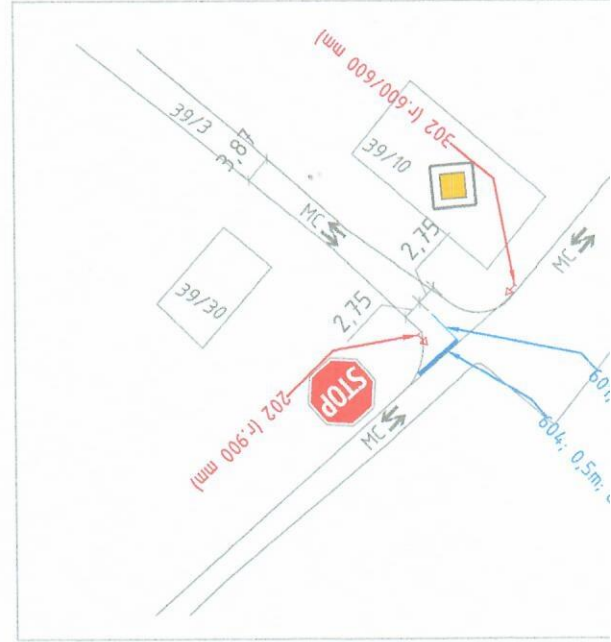


Zodp. projektant: Ing. Silvia Kubenová	Podpis: [Signature]	Ing. Silvia Kubenová Kratinova 2350/53 Martin-Priekopa, 038 61 tel. +421 904 274 158, www.projektydz.sk	
Vypracoval: Ing. Silvia Kubenová		Okres: Martin	Kraj: Žilinský
		Obec: Žabokreky	Investor: Obec Žabokreky
Názov: ŽABOKREKY DOPLNENIE TRVALÉHO DOPRAVNÉHO ZNAČENIA		Formát: 2xA4	Dátum: 09/2023
		Stupeň: DRS	Č.zákaz.: [blank]
Príloha: TRVALÉ DOPRAVNÉ ZNAČENIE		Arch.číslo: 053_23	Mierka: 1:1000
			Výkres č.: 1

ROZHĽADOVÉ TROJUHOLNÍKY KRIŽOVATKY



NAVRHOVANÉ TRVALÉ DOPRAVNÉ



VÝKAZ TRVALÉHO DOPRAVNÉHO ZNAČENIA:



Z202, rozmer 900 mm - 1 x



Z302, rozmer 600/600 m - 1 x

— vodorovné dopravné značenie bielej farby - 4,1 m²

LEGENDA:



ROZHĽADOVÝ TROJUHOLNÍK KRIŽOVATKY



NAVRHOVANÉ TRVALÉ ZVISLÉ DOPRAVNÉ ZNAČENIE

— NAVRHOVANÉ VODOROVNÉ TRVALÉ DOPRAVNÉ ZNAČENIE BIELEJ FARBY

poznámka:

- pred každým zásahom do komunikácie je nutné požiadať príslušný cestný správny orgán o vydanie príslušného povolenia v súlade s cestným zákonom a súvisiacimi právnymi predpismi s potrebným časovým predstihom.

Technická správa

Projekt trvalého dopravného značenia (č. arch.: 053_23)

Názov stavby: Žabokreky – doplnenie trvalého dopravného značenia
Miesto stavby: Žabokreky, okres Martin
Objednávateľ: Obec Žabokreky, Žabokreky 145, 038 40 Žabokreky
Stupeň: DRS
Zodpoved. projektant: Ing. Silvia Kubenová
Kratinova 2350/53
Martin – Priekopa, 038 61
Dátum: 09/2023



1. Predmet projektu

Na základe požiadavky objednávateľa bol vypracovaný projekt trvalého dopravného značenia na miestnych cestách v obci Žabokreky.

2. Trvalé dopravné značenie a dopravné zariadenia

Obec Žabokreky sa nachádza v okrese Martin, v Žilinskom kraji. Dopravnú sieť obce tvoria miestne cesty a cesta III/2141.

V križovatke riešených miestnych ciest je v súčasnosti využívaný režim všeobecnej úpravy „prednosť sprava“. Vzhľadom k nedodržiavaniu tohto režimu vodičmi sa navrhuje pre zvýšenie bezpečnosti vyznačiť križovatku zvislým dopravným značením Z202 „Stoj, daj prednosť v jazde“ a Z302 „Hlavná cesta“. Na vedľajšej ceste sa navrhuje doplniť aj vodorovné dopravné značenie Z604 „STOP čiara“ spolu so stredovou deliacou čiarou Z601 v dĺžke 5 m. Dĺžka deliacej čiary pred STOP čiarou je skrátená kvôli šírke vedľajšej miestnej cesty. Vodorovné dopravné značenie sa zrealizuje v bielej farbe.

Umiestnenie, počet a grafika navrhovaných trvalých zvislých a vodorovných dopravných značiek sú zrejme z výkresu č. 1.

Pred každým zásahom do komunikácie je nutné požiadať príslušný cestný správny orgán o vydanie príslušného povolenia v súlade s cestným zákonom a súvisiacimi právnymi predpismi s potrebným časovým predstihom.

3. Kvalita značenia

STN 01 8020 „Dopravné značky na pozemných komunikáciách“:

Zvislé dopravné značenie

- rozmer značiek určuje STN 01 8020 „Dopravné značky na pozemných komunikáciách“, TP 117 „Spoločné zásady používania dopravných značiek a dopravných zariadení“ a vzorové listy VL 6.1 „Zvislé dopravné značky“ – základný rozmer (intravilán obce 50 km/h).
- vizuálne požiadavky na ZDZ:
 - ➔ výkonnostnú triedu retroreflexie určuje tab. 3 a 4 – RA2/RA3,
 - ➔ životnosť fólie 10 rokov (pre Ref 2);
- konštrukčné požiadavky určuje STN EN 12899-1;
- parametre nepremenných zvislých dopravných značiek podľa STN EN 12899-1:
 - prederavenie: predná strana nesmie byť v nijakom prípade prevrtaná – parameter 3, tabuľka č. 13,
 - ochranný okraj: podklad musí mať po celom obvode ochranný okraj, lisovaný alebo so založeným okrajovým profilom – parameter min. E2, tab. č. 14,
 - ochrana proti korózii: značka musí vyhovovať požiadavkám triedy SP1 alebo SP2, tab. č. 15.

Vodorovné dopravné značenie

- podľa STN 01 8020 rozdelíme vodorovné dopravné značky do dvoch skupín:
 - typ I: štandardné značenie
 - typ II: značenie so zvýšenou viditeľnosťou v noci, za vlhka a za dažďa,