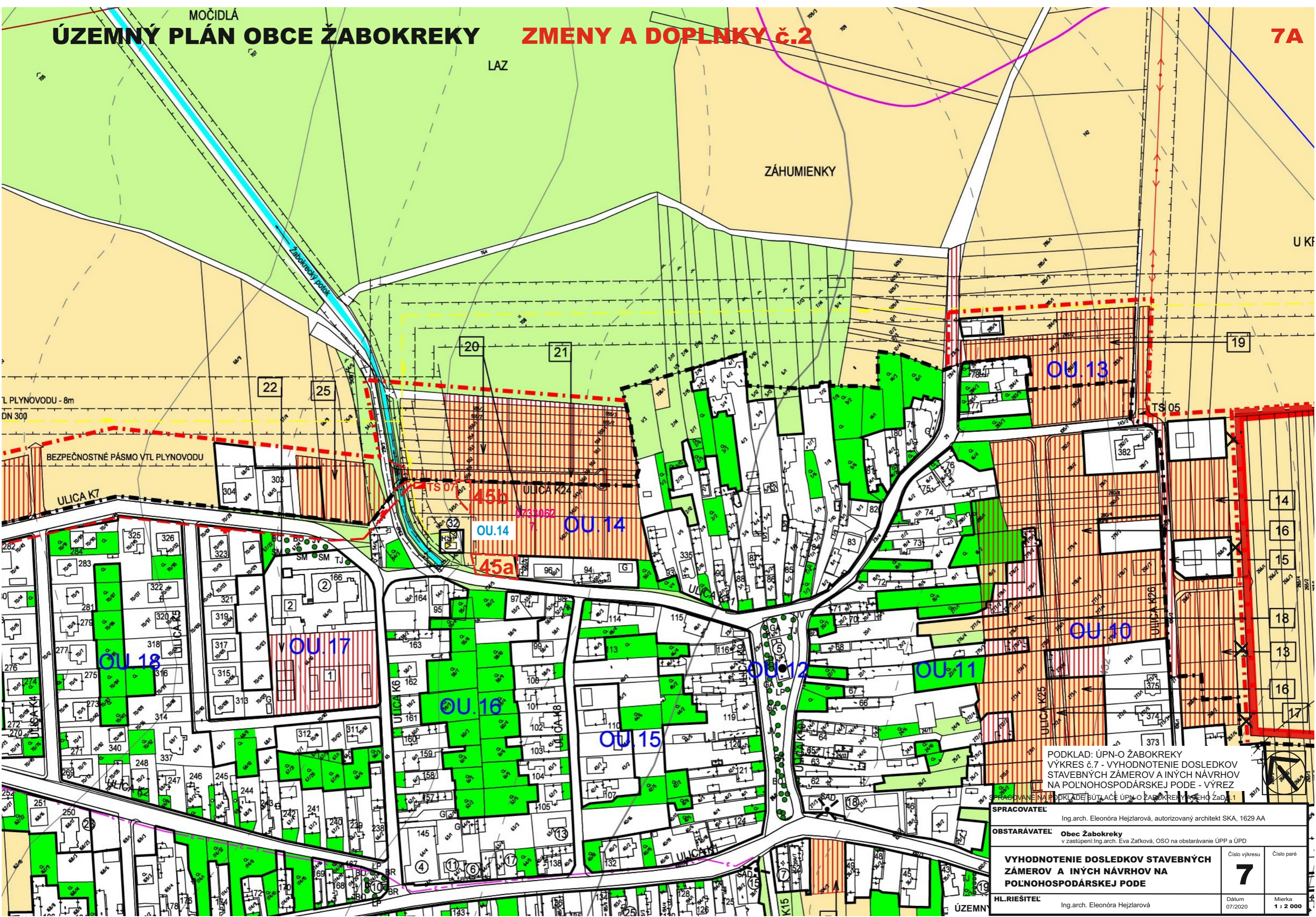


ÚZEMNÝ PLÁN OBCE ŽABOKREKY

ZMENY A DOPLNKY č.2

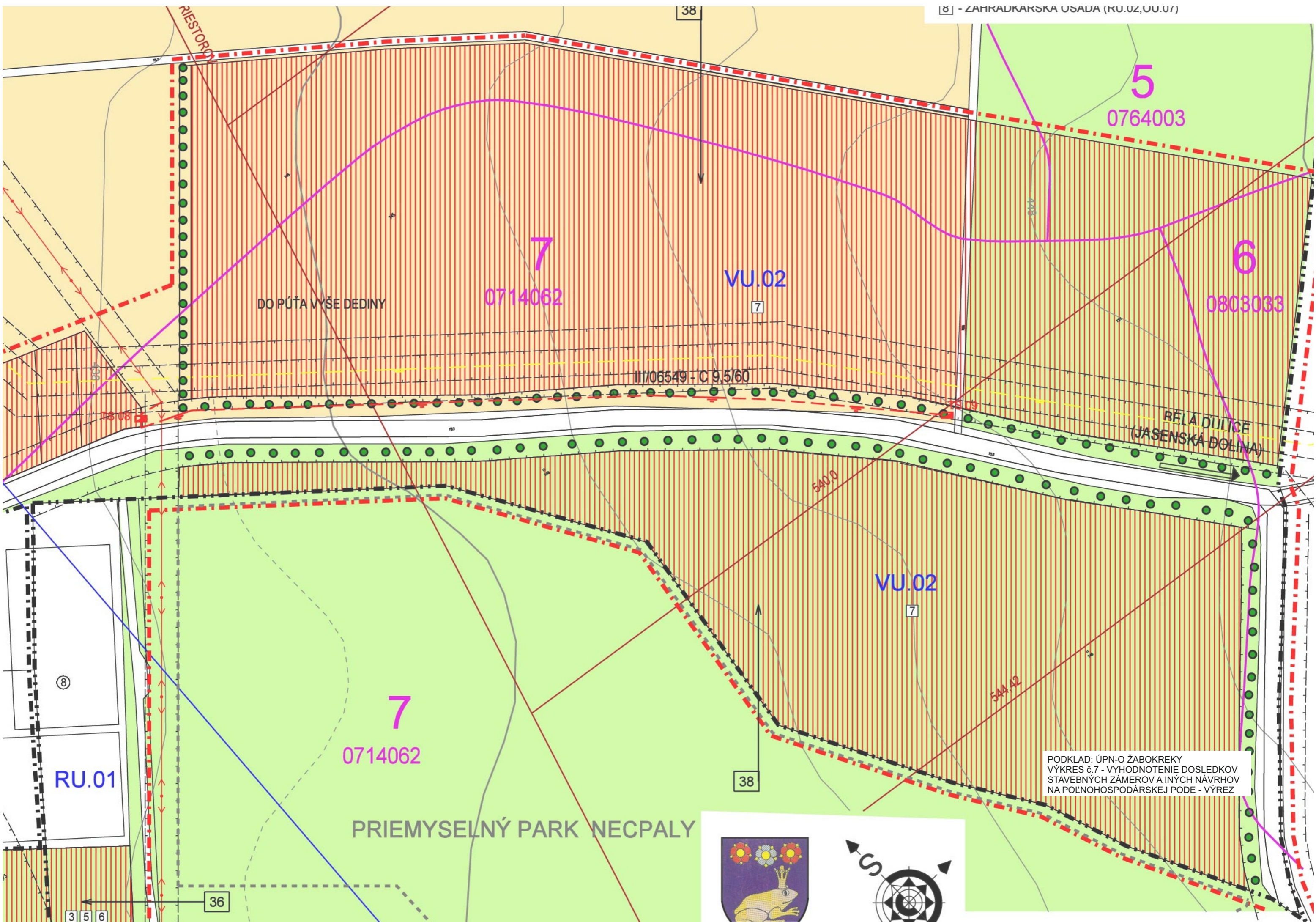
7A



PODKLAD: ÚPN-O ŽABOKREKY
VÝKRES č.7 - VYHODNOTENIE DOSLEDKOV
STAVEBNÝCH ZÁMEROV A INÝCH NÁVRHOV
NA POĽNOHOSPODÁRSKEJ PODE - VÝREZ
SPRACOVANÉ NA PODKLADE SÚTLAČE ÚPN-O ŽABOKREKY A JEHO ŽAD.1

SPRACOVATEĽ Ing.arch. Eleonóra Hejzarová, autorizovaný architekt SKA, 1629 AA	Číslo výkresu	Číslo paré
OBSTARÁVATEĽ Obec Žabokreky v zastúpení: Ing.arch. Eva Začková, OSO na obstarávanie ÚPP a ÚPD	7	
VYHODNOTENIE DOSLEDKOV STAVEBNÝCH ZÁMEROV A INÝCH NÁVRHOV NA POĽNOHOSPODÁRSKEJ PODE	Dátum	Mierka
HL. RIEŠITEĽ Ing.arch. Eleonóra Hejzarová	07/2020	1 : 2 000

ÚZEMNÝ



DO PŮTA VYŠE DEDINY

7
0714062

VU.02
7

5
0764003

6
0803033

III/06549 - C 9,5/60

RĚLA DULICE
(JASENSKÁ DOLINA)

VU.02
7

7
0714062

RU.01

PŘEMYSLELNÝ PARK NECPALY

PODKLAD: ÚPN-O ŽABOKREKY
VÝKRES č.7 - VYHODNOTENIE DOSLEDKOV
STAVEBNÝCH ZÁMEROV A INÝCH NÁVRHOV
NA POĽNOHOSPODÁRSKEJ PODE - VÝREZ



3 5 6

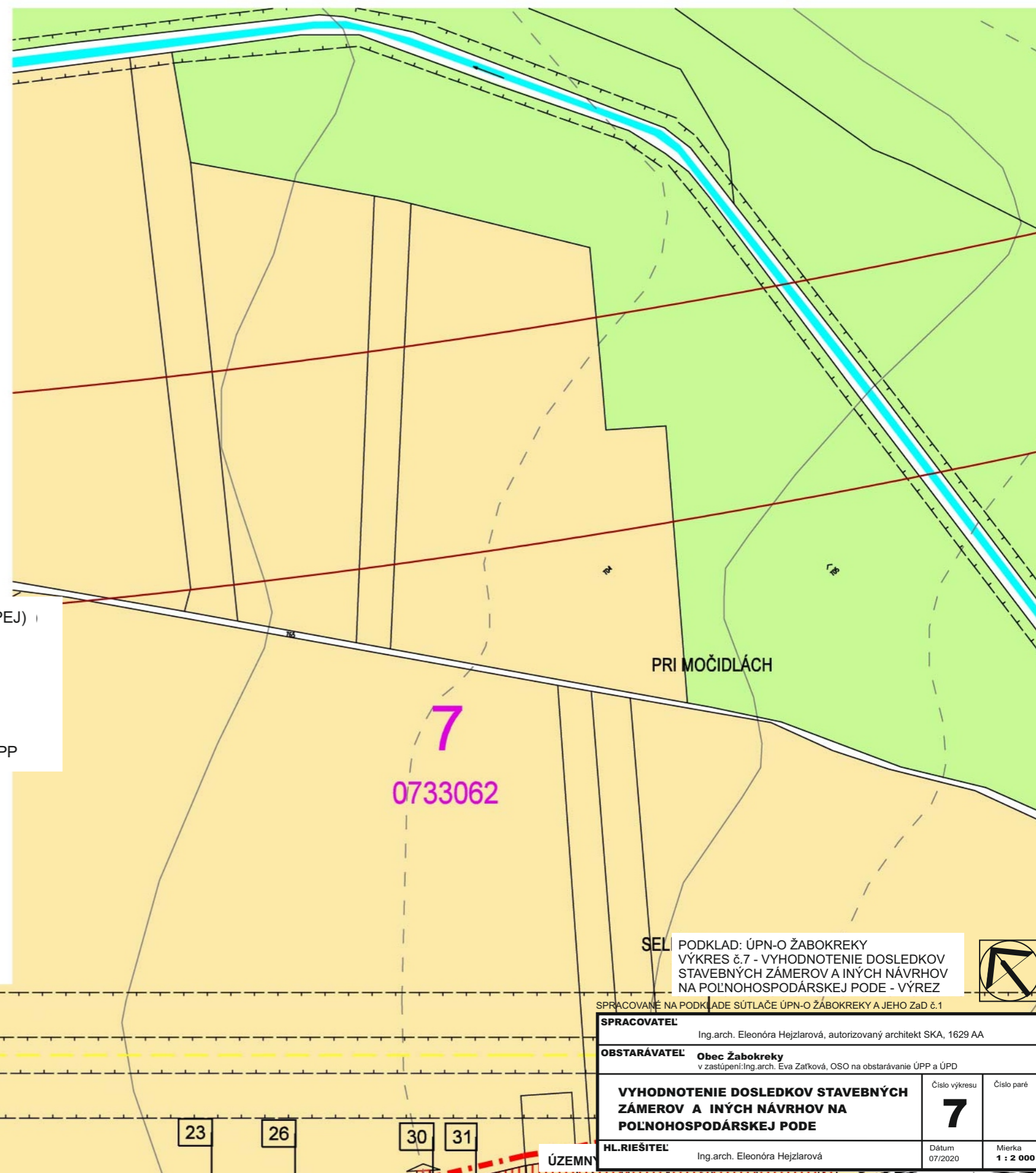
36

38

38

LEGENDA

STAV	NÁVRH	VÝHLAD	
			HRANICA KATASTRÁLNEHO ÚZEMIA TOROV
			HRANICA ZASTAVANÉHO ÚZEMIA OBCE K 1.1.1990
			HRANICA ZASTAVANÉHO ÚZEMIA OBCE
			HRANICA SKUTOČNE ZASTAVANÉHO ÚZEMIA OBCE
			OCHRANNÉ PÁSMA(VN 22kV-10m, TS 10m,VTL PLYN - 8 m, RS PLYNU - 8m, CESTA III/06549-20m,BELIANSKY POTOK - 6m)
			OCHRANNÉ PÁSMA LETISKA
			HRANICE REGULOVANÝCH PRIESTOROV
			OZNAČENIE REGULOVANÝCH PRIESTOROV
			OZNAČENIE ULÍC
			VZDUŠNÉ VEDENIE ELEKTRICKEJ ENERGIE VN (22kV)
			VZDUŠNÉ VEDENIE ELEKTRICKEJ ENERGIE VN ZRUŠIŤ
			KÁBLOVE VEDENIE ELEKTRICKEJ ENERGIE VN V ZEMI (22kV)
			TRANSFORMÁTOROVÉ STANICE
			PRIVÁDZACIE VODOVODNÉ POTRUBIE
			VTL PLYNOVOD
			DIAĽKOVÝ KÁBEL OPTICKÝ
			VODNÉ PLOCHY
			HRANICA BONITOVANEJ PÔDNO-EKOLOGICKEJ JEDNOTKY (BPEJ)
			KÓD BPEJ
			SKUPINA BPEJ
			HRANICA PREDPOKLADANÉHO ODŇATIA PP
			ČÍSLO LOKALITY PREDPOKLADANÉHO ODŇATIA/NAVRÁTENIA PP
			PLOCHY CINTORIÓV
			ORNÁ PÔDA
			TRVALÉ TRÁVNATÉ PORASTY
			ZÁHRADY
			SKUPINY VEGETÁCIE (BREHOVÝ PORAST, NELESNÁ DREVINOVÁ VEGETÁCIA)
			NARUŠENÉ PLOCHY
			KÓD BPEJ - OSOBITNE CHRÁNENÁ POĽNOHOSPODÁRSKA PODA
			JAVY NA ZRUŠENIE
			OP VŠETKÝCH DRUHOV
			HRANICA LOKALITY PREDPOKLADANÉHO ZRUŠENIA NAVRHOVANÉHO ZÁBERU -VRÁTENIE POĽNOHOSPODÁRSKEJ PODY



SPRACOVANÉ NA PODKLADE SÚTLAČE ÚPN-O ŽABOKREKY A JEHO ZaD č.1

SPRACOVATEĽ	Ing.arch. Eleonóra Hejzlarová, autorizovaný architekt SKA, 1629 AA		
OBSTARÁVATEĽ	Obec Žabokreky v zastúpení: Ing.arch. Eva Začková, OSO na obstarávanie ÚPP a ÚPD		
VYHODNOTENIE DOSLEDKOV STAVEBNÝCH ZÁMEROV A INÝCH NÁVRHOV NA POĽNOHOSPODÁRSKEJ PODĽE	Číslo výkresu	Číslo paré	
	7		
HL.RIEŠITEĽ	Dátum	Mierka	
Ing.arch. Eleonóra Hejzlarová	07/2020	1 : 2 000	