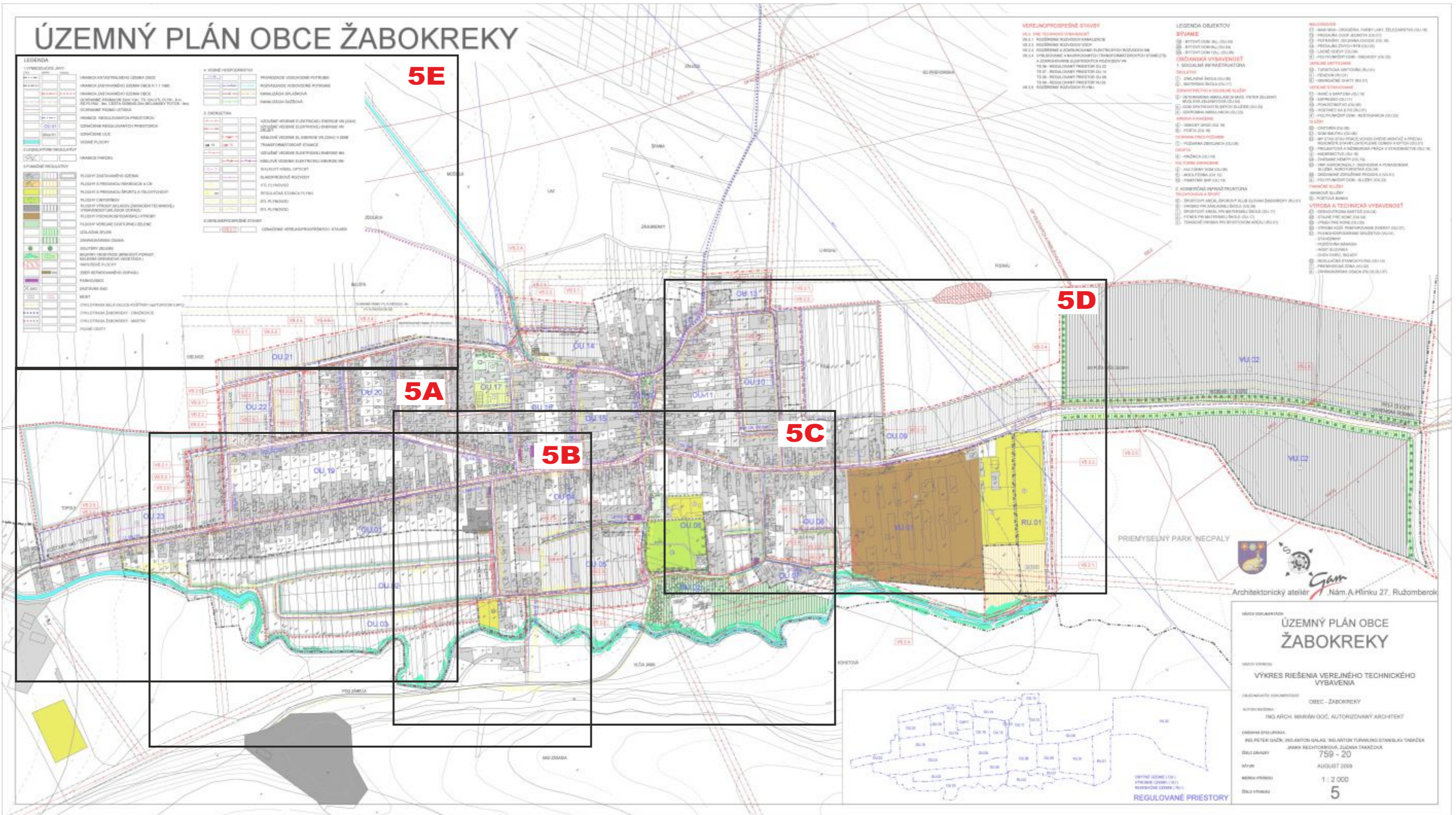


Výkres č.5

**VÝKRES VEREJNÉHO TECHNICKÉHO
VYBAVENIA ÚZEMIA**

M 1 : 2 000

ÚZEMNÝ PLÁN OBCE ŽABOKREKY

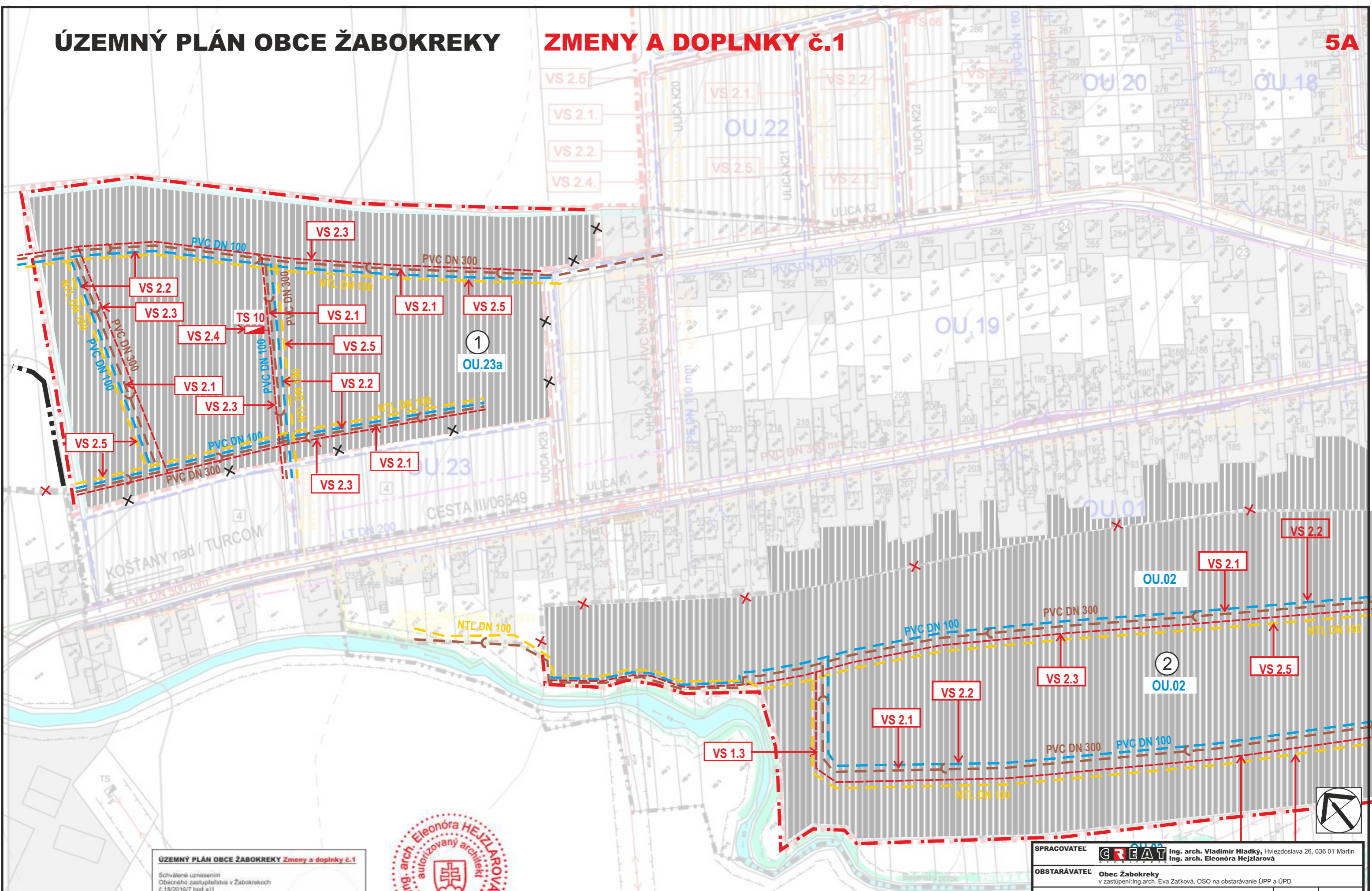


KLAD VÝKRESOV PRE ZMENY A DOPLNKY Č.1 - SCHÉMA

ÚZEMNÝ PLÁN OBCE ŽABOKREKY

ZMENY A DOPLNKY č.1

5A



ÚZEMNÝ PLÁN OBCE ŽABOKREKY Zmeny a doplnky č.1
 Schvárené uznesením
 Obecného zastupiteľstva v Žabokreky
 č.18/2016/7 bod a)1
 zo dňa 15.08.2016,
 záväzná časť vyhlásená
 VZN, uznesením
 č. 18/2016/7 bod a)2
 zo dňa 15.08.2016
 Ing. Zuzana Valocká
 starostka obce

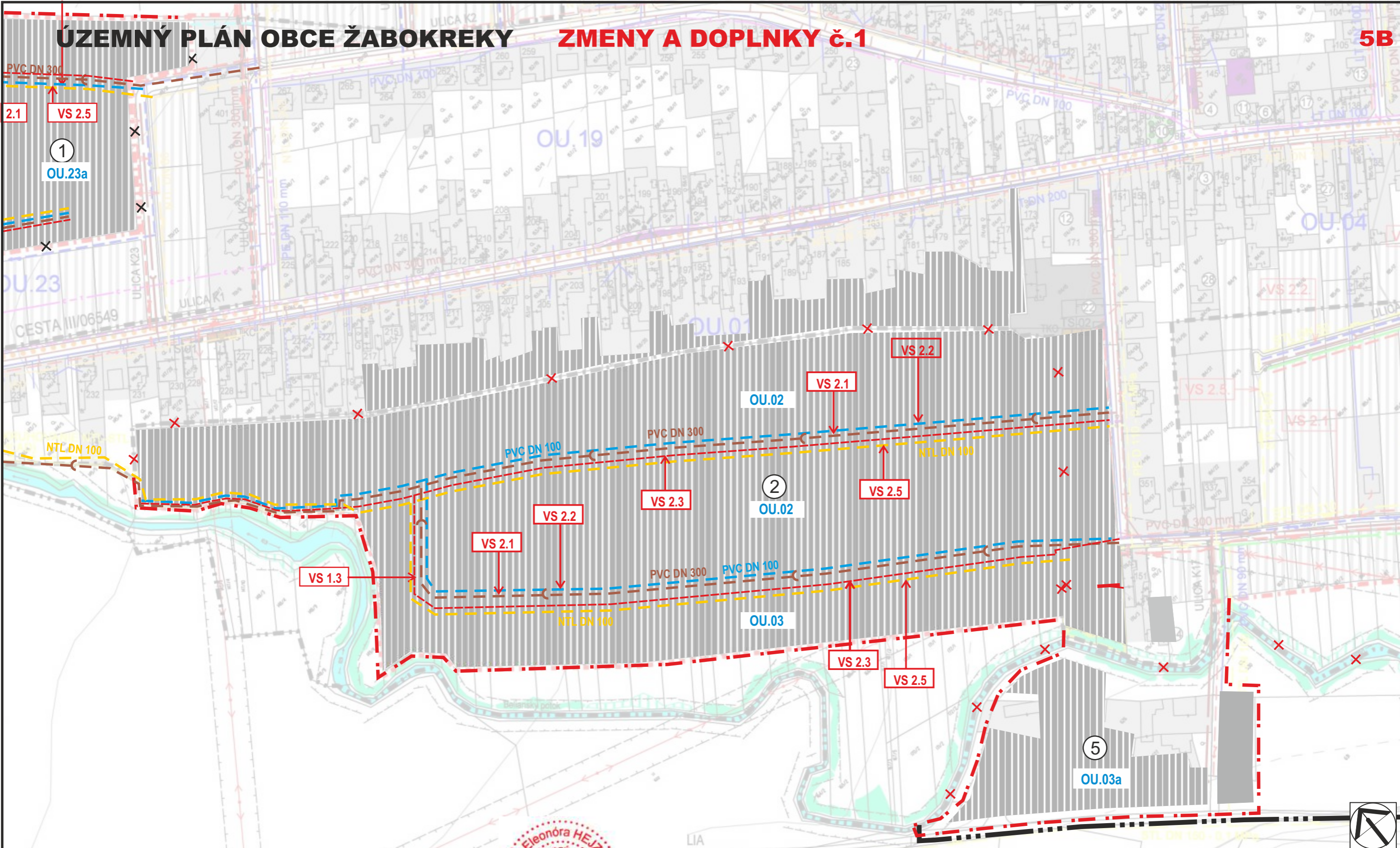


- ZOZNAM RIEŠENÝCH LOKALÍT**
- ① plocha na SZ okraji z.ú. - lokalita Selište V., OU.23a
 - ② plocha na J od z.ú. - lokalita Dolné záhrady II, OU.02+OU.03

SPRACOVATEL: GREAT Ing. arch. Vladimír Hladký, Hviezdoslava 26, 036 01 Martin Ing. arch. Eleonóra Hejzarová		Číslo výkresu		Číslo paré	
OBSTARÁVATEL: Obec Žabokreky v zastúpení: Ing. arch. Eva Zatková, OSO na obstarávanie ÚPP a ÚPD		5			
VÝKRES VEREJNÉHO TECHNICKÉHO RIEŠENIA ÚZEMIA					
HL. RIEŠITEĽ: Ing. D. Koleniková - vodné hospodárstvo P. R. Bukovinský - plyn, Ing. L. Stránský - elektrina		Dátum 05/2016	Mierka 1 : 2 000		

ÚZEMNÝ PLÁN OBCE ŽABOKREKY ZMENY A DOPLNKY č.1

5B



ÚZEMNÝ PLÁN OBCE ŽABOKREKY Zmeny a doplnky č.1
 Schválené uznesením
 Obecného zastupiteľstva v Žabokreky
 č. 18/2016/7 bod a)1
 zo dňa 15.08.2016,
 záväzná časť vyhlásená
 VZN, uznesením
 č. 18/2016/7 bod a)2
 zo dňa 15.08.2016
 Ing. Zuzana Valcová
 starostka obce

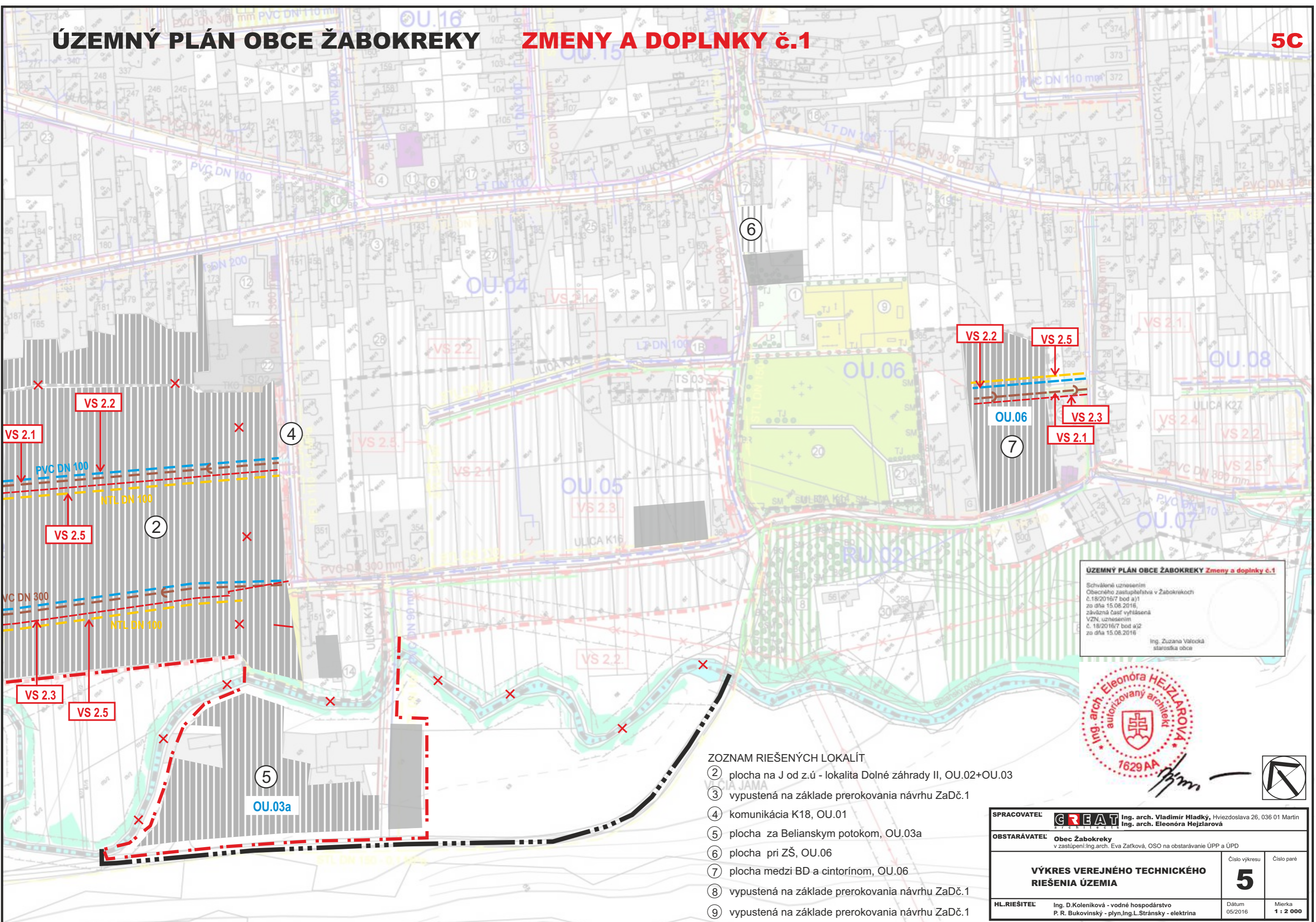


- ZOZNAM RIEŠENÝCH LOKALÍT**
- ① plocha na SZ okraji z.ú. - lokalita Selište V., OU.23a
 - ② plocha na J od z.ú - lokalita Dolné záhrady II, OU.02+OU.03
 - ⑤ plocha za Belianskym potokom, OU.03a

SPRACOVATEL:	GREAT Ing. arch. Vladimír Hladký, Hviezdoslava 26, 036 01 Martin Ing. arch. Eleonóra Hejzlarová	Číslo výkresu	Číslo paré
OBSTARÁVATEL:	Obec Žabokreky v zastúpení: Ing. arch. Eva Zatková, OSO na obstarávanie ÚPP a ÚPD	5	
VÝKRES VEREJNÉHO TECHNICKÉHO RIEŠENIA ÚZEMIA			
HL. RIEŠITEĽ:	Ing. D. Koleníková - vodné hospodárstvo P. R. Bukovský - plyn, Ing. L. Stránsky - elektrina	Dátum 05/2016	Mierka 1 : 2 000

ÚZEMNÝ PLÁN OBCE ŽABOKREKY ZMENY A DOPLNKY č.1

5C



ÚZEMNÝ PLÁN OBCE ŽABOKREKY Zmeny a doplnky č.1
 Schválené uznesením
 Obecného zastupiteľstva v Žabokreky:
 č.18/2016/7 bod a)1
 zo dňa 15.08.2016,
 záväzná časť vyhlásená
 VZN. uznesením
 č. 18/2016/7 bod a)2
 zo dňa 15.08.2016
 Ing. Zuzana Valočková
 starostka obce



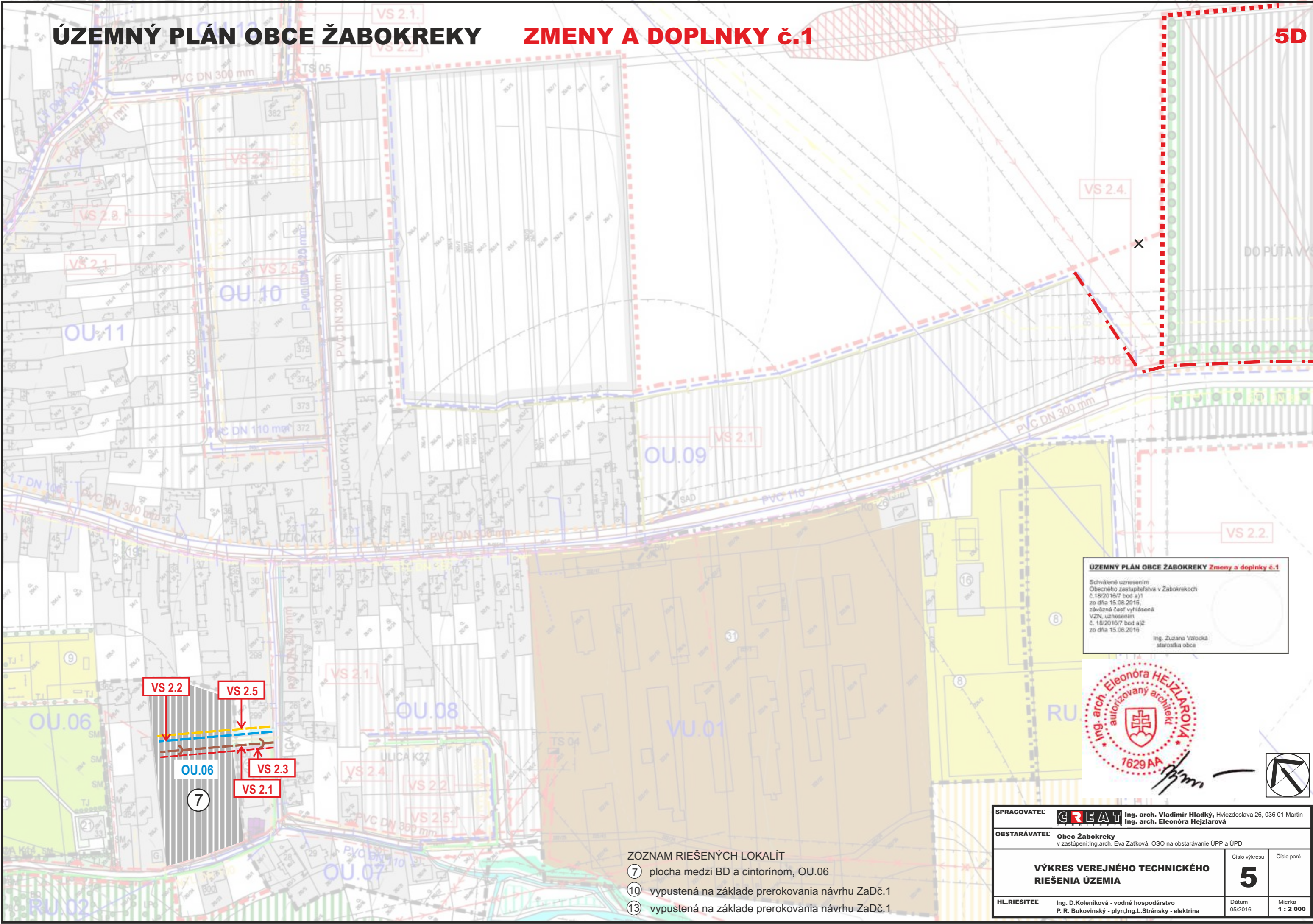
- ZOZNAM RIEŠENÝCH LOKALÍT**
- ② plocha na J od z.ú - lokalita Dolné záhrady II, OU.02+OU.03
 - ③ vypustená na základe prerokovania návrhu ZaDč.1
 - ④ komunikácia K18, OU.01
 - ⑤ plocha za Belianskym potokom, OU.03a
 - ⑥ plocha pri ZŠ, OU.06
 - ⑦ plocha medzi BD a cintorínom, OU.06
 - ⑧ vypustená na základe prerokovania návrhu ZaDč.1
 - ⑨ vypustená na základe prerokovania návrhu ZaDč.1

SPRACOVATEL:	GREAT Ing. arch. Vladimír Hladký, Hviezdoslava 26, 036 01 Martin Ing. arch. Eleonóra Hejzlarová	Číslo výkresu	Číslo paré
OBSTARÁVATEL:	Obec Žabokreky v zastúpení: Ing. arch. Eva Zatková, OSO na obstarávanie ÚPP a ÚPD	5	
VÝKRES VEREJNÉHO TECHNICKÉHO RIEŠENIA ÚZEMIA			
HL. RIEŠITEĽ:	Ing. D. Koleníková - vodné hospodárstvo P. R. Bukovinský - plyn, Ing. L. Stránsky - elektrina	Dátum 05/2016	Mierka 1 : 2 000

ÚZEMNÝ PLÁN OBCE ŽABOKREKY

ZMENY A DOPLNKY č.1

5D



ÚZEMNÝ PLÁN OBCE ŽABOKREKY Zmeny a doplnky č.1
 Schválené uznesením
 Obecného zastupiteľstva v Žabokreky
 č.18/2016/7 bod a)1
 zo dňa 15.08.2016,
 záväzná časť vyhlásená
 VZN. uznesením
 č. 18/2016/7 bod a)2
 zo dňa 15.08.2016
 Ing. Zuzana Valočková
 starostka obce



- ZOZNAM RIEŠENÝCH LOKALÍT**
- ⑦ plocha medzi BD a cintorínom, OU.06
 - ⑩ vypustená na základe prerokovania návrhu ZaDč.1
 - ⑬ vypustená na základe prerokovania návrhu ZaDč.1

SPRACOVATEL:	GREAT Ing. arch. Vladimír Hladký, Hviezdoslava 26, 036 01 Martin Ing. arch. Eleonóra Hejzlarová	Číslo výkresu	Číslo paré
OBSTARÁVATEL:	Obec Žabokreky v zastúpení: Ing. arch. Eva Žatková, OSO na obstarávanie ÚPP a ÚPD	5	
VÝKRES VEREJNÉHO TECHNICKÉHO RIEŠENIA ÚZEMIA		Dátum	Mierka
HL. RIEŠITEL:	Ing. D. Koleníková - vodné hospodárstvo P. R. Bukovinský - plyn, Ing. L. Stránsky - elektrina	05/2016	1 : 2 000

LEGENDA

LEGENDA

VÝMEDZUJÚCE JAVY

STAV NÁVRH VÝHLAD



HRANICA KATASTRÁLNEHO ÚZEMIA OBCE



HRANICA ZASTAVANÉHO ÚZEMIA OBCE K 1.1.1990




HRANICA ZASTAVANÉHO ÚZEMIA OBCE



OCHRANNÉ PÁSMA(VN 22kV-10m, TS 10m,VTL PLYN - 8 m, RS PLYNU - 8m, CESTA III/06549-20m,BELIANSKY POTOK - 6m)



OCHRANNÉ PÁSMA LETISKA



HRANICE REGULOVANÝCH PRIESTOROV



OZNAČENIE REGULOVANÝCH PRIESTOROV



OZNAČENIE ULÍC



VODNÉ PLOCHY

2.LEGISLATÍVNE REGULATÍVY



HRANICE PARCIEL

3.FUNKČNÉ REGULATÍVY



PLOCHY ZASTAVANÉHO ÚZEMIA



PLOCHY S PREVAHOU REKREÁCIE A CR



PLOCHY S PREVAHOU ŠPORTU A TELOVÝCHOVY



PLOCHY CINTORÍNOV



PLOCHY VÝROBY,SKLADOV,ZARIADENÍ TECHNICKEJ VYBAVENOSTI,SKLÁDOK ODPADU




PLOCHY POĽNOHOSPODÁRSKEJ VÝROBY



PLOCHY VEREJNE DOSTUPNEJ ZELENE



IZOLAČNÁ ZELEŇ




ZÁHRADKÁRSKA OSADA



SOLITÉRY ZELENE



SKUPINY VEGETÁCIE (BREHOVÝ PORAST, NELESNÁ DREVINOVÁ VEGETÁCIA)



NARUŠENÉ PLOCHY



ZBER SEPAROVANÉHO ODPADU



PARKOVISKO



ZASTÁVKA SAD



MOST



CYKLOTRASA BELÁ DULICE-KOŠTANY nad/TURCOM č.8413



CYKLOTRASA ŽABOKREKY - DRAŽKOVCE



CYKLOTRASA ŽABOKREKY - MARTIN



POĽNÉ CESTY

4. VODNÉ HOSPODÁRSTVO



PRIVÁDZACIE VODOVODNÉ POTRUBIE



ROZVÁDZACIE VODOVODNÉ POTRUBIE



KANALIZÁCIA SPLAŠKOVÁ



KANALIZÁCIA DAŽĎOVÁ

5. ENERGETIKA




VZDUŠNÉ VEDENIE ELEKTRICKEJ ENERGIE VN (22kV)



VZDUŠNÉ VEDENIE ELEKTRICKEJ ENERGIE VN ZRUŠIŤ



KÁBLOVÉ VEDENIE EL.ENERGIE VN (22kV) V ZEMI



TRANSFORMÁTOROVÉ STANICE



VZDUŠNÉ VEDENIE ELEKTRICKEJ ENERGIE NN



KÁBLOVÉ VEDENIE ELEKTRICKEJ ENERGIE NN



DIAĽKOVÝ KÁBEL OPTICKÝ



SLABOPRÚDOVÉ ROZVODY



VTL PLYNOVOD



REGULAČNÁ STANICA PLYNU



STL PLYNOVOD



NTL PLYNOVOD

6. VEREJNEPROSPEŠNÉ STAVBY



VS 2.2


VEREJNOPROSPEŠNÉ STAVBY-OZNAČENIE IEB



JAVY ZRUŠENÉ



LOKALITY RIEŠENÉ V RÁMCI ZaD č.1



MIESTNE KOMUNIKÁCIE



VEREJNOPROSPEŠNÉ STAVBY

VS.2 PRE TECHNICKÚ VYBAVENOSŤ

VS.2.1 ROZŠÍRENIE ROZVODOV KANALIZÁCIE

VS.2.2 ROZŠÍRENIE ROZVODOV VODY

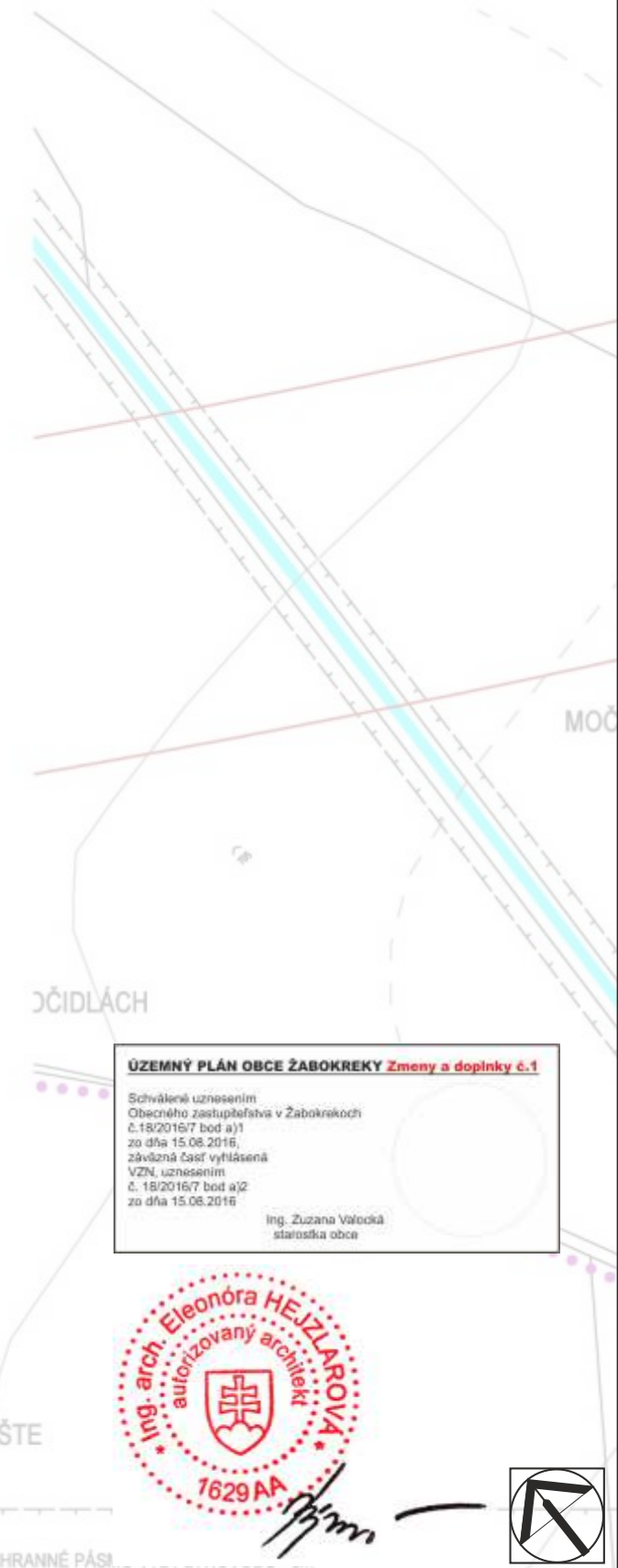
VS.2.3 ROZŠÍRENIE A ZOKRUHOVANIE ELEKTRICKÝCH ROZVODOV NN

VS.2.4 VYBUDOVANIE NOVÝCH TRANSFORMÁTOROVÝCH STANÍC

TS 10 - REGULOVANÝ PRIESTOR OU.23a

TS 11 - REGULOVANÝ PRIESTOR OU.10a

VS.2.5 ROZŠÍRENIE ROZVODOV PLYNU



ÚZEMNÝ PLÁN OBCE ŽABOKREKY Zmeny a doplnky č.1
Schválené uznesením
Obecného zastupiteľstva v Žabokreky
č.18/2016/7 bod a)1
zo dňa 15.08.2016,
záväzná časť vyhlásená
VZN. uznesením
č. 18/2016/7 bod a)2
zo dňa 15.08.2016
Ing. Zuzana Valočková
starostka obce



SPRACOVATEĽ	GREAT Ing. arch. Vladimír Hladký, Hviezdoslava 26, 036 01 Martin	Číslo výkresu	Číslo paré
OBSTARÁVATEĽ	Obec Žabokreky v zastúpení: Ing. arch. Eva Zatková, OSO na obstarávanie ÚPP a ÚPD	5	
VÝKRES VEREJNÉHO TECHNICKÉHO RIEŠENIA ÚZEMIA			
HL. RIEŠITEĽ	Ing. D. Koleniková - vodné hospodárstvo P. R. Bukovinský - plyn, Ing. L. Stránsky - elektrina	Dátum	Mierka
		05/2016	1 : 2 000